

dr hab. inż. Marek Cieciora
członek Prezydium Zarządu Głównego ŚZZAK

TABLICZKI INFORMACYJNE O DZIAŁALNOŚCI ARMII KRAJOWEJ I JEJ ŻOŁNIERZACH

Wprowadzenie

Do zadań Światowego Związku Żołnierzy AK (ŚZZAK) zgodnie ze Statutem należy utrwalanie i rozpowszechnianie historii Krajowej i Polskiego Państwa Podziemnego oraz prowadzenie różnych form działalności publicystycznej i popularyzatorskiej w tym zakresie.

Z tego powodu podjęliśmy działania dotyczące opracowania opisów informujących o działaniach Armii Krajowej oraz jej żołnierzach. Opisy takie będą dostępne w Internecie oraz z tabliczek z QR kodem umieszczanych na pomnikach, kopcach, tablicach, itp. upamiętniających działania Armii Krajowej oraz w postaci biogramów na płytach nagrobkowych żołnierzy Armii Krajowej.

Podobne działania planowano przed kilku laty zamierzając oznaczyć groby Powstańców naklejkami z kotwicą, ale ostatecznie nie podjęto takich działań..

Charakterystyka tabliczek informacyjnych

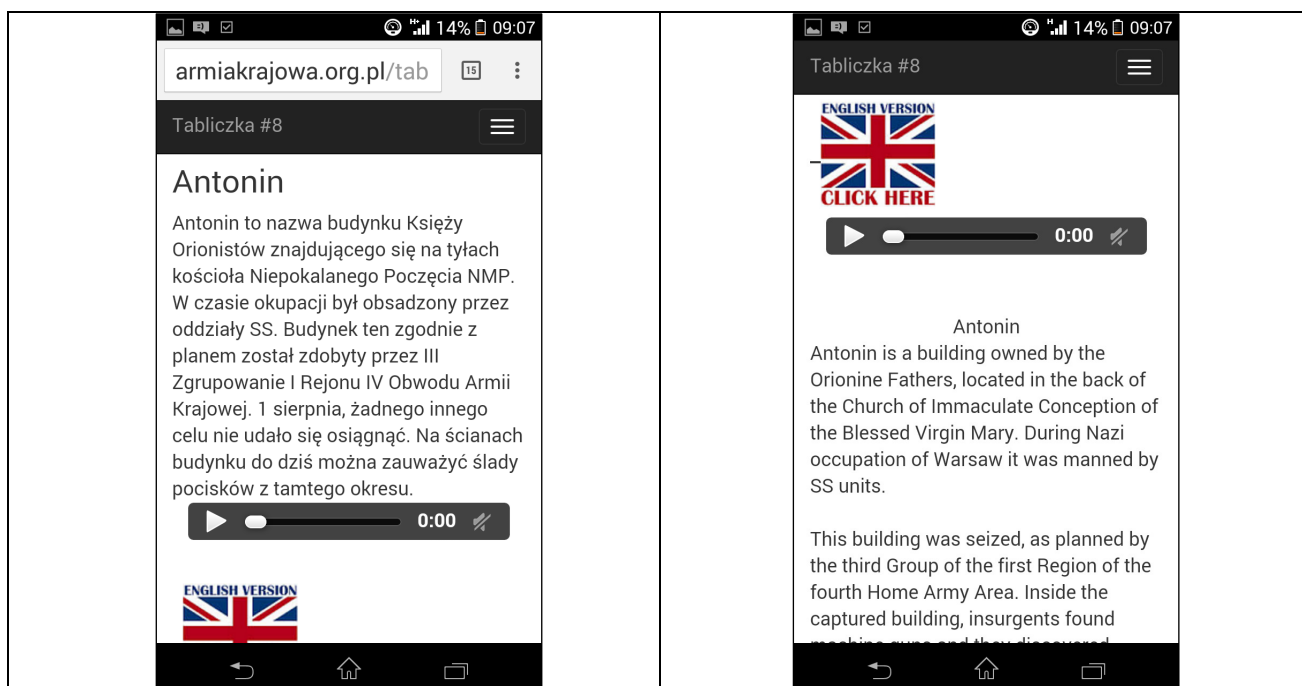
Tabliczki wykonane są z tworzywa sztucznego, mają grubość 2 mm i wymiar 5,5 cm x 10,5 cm



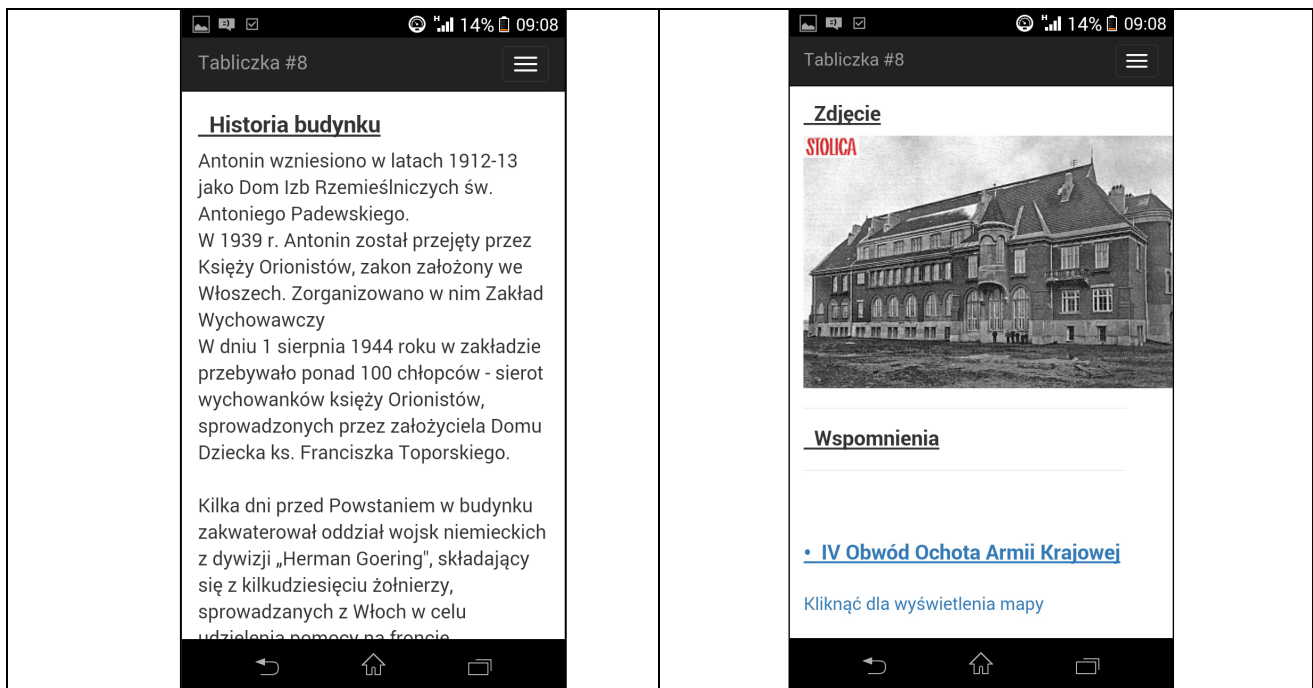
Rys. 1. Tabliczka informacyjna z QR kodem

Po zeskanowaniu QR kodu dedykowaną aplikacją zainstalowaną w smartfonie, np. NeoReader czy QR Droid Code Scanner – do darmowego pobrania ze Sklepu Play, zostaną wyświetlone na jego ekranie informacje o oddziale czy żołnierzu, w postaci wykazu o rozwijanej zawartości (QR kod zawiera adres podstrony na której znajduje się opis)..

Przykładowe postacie wyświetlanych informacji zamieszczono na dwóch kolejnych rysunkach.



Rys. 2. Fragmenty wyświetlanych informacji



Rys. 3. Fragmenty wyświetlanych informacji - cd

Jak widać z zamieszczonych zrzutów ekranów można wysłuchać opisu wydarzeń, które upamiętnia pomnik, czy tablica. Oprócz z w/w informacji w języku polskim dostępne są także informacje w języku angielskim, zarówno w postaci tekstowej, jak i dźwiękowej.

Dostęp do opracowanych informacji możliwy jest także ze strony internetowej [SZŻAK](http://armiakrajowa.org.pl/tabliczki/) <http://armiakrajowa.org.pl/tabliczki/> na której umieszczono zbiorczy wykaz tabliczek oraz mapy z lokalizacją miejsc pamięci. Tak więc tabliczki z QR kodem nie muszą być umieszczone w miejscach pamięci, ale ich widok sygnalizuje przygotowane informacje.

Na poniższym rysunku przedstawiono trzy różne sposoby dostępu do opracowywanych informacji..



Rys. 4. Możliwe sposoby dostępu do opracowywanych informacji

Udostępniane mapy zostały wygenerowane z wykorzystaniem portalu internetowego Google Maps po wcześniejszym zmierzeniu współrzędnych położenia aplikacją GPS Coordinates.

Odczytywanie informacji zarówno z tabliczek informacyjnych, jak i ze strony internetowej ŚZZAK jest na bieżąco rejestrowane i wyniki te są powszechnie dostępne. Wynika z tego jakie jest zainteresowanie opublikowanymi informacjami,

Pierwsze tabliczki

W okresie od 15 marca 2015 r. do 30 czerwca 2015 r. opracowano opisy scharakteryzowane w poniższej tabeli:

Tabela 1. Zestawienie pierwszych opisów

Lp	Czego dotyczy/ lokalizacja	Liczba opisów		Razem opisów
		Miejsca pamięci	Żołnierze	
1	Budynek PAST-y	1	6	7
2	IV Obwód Ochota AK	9	5	14
3	Batalion AK „Łukasiński”	7	20	27
4	Różne	4	8	12
	Razem	21	39	60

Jako pierwsze umieszczono tabliczki z QR kodami przy wejściu do budynku PAST-y i na plakatach ze zdjęciami dowódców, które są rozwieszone na korytarzu.

W następnej kolejności, zostały rozwieszone tabliczki w miejscach pamięci na Ochocie po uzyskaniu zgody Władz Dzielnicy. Ich lokalizację przedstawia rys. 5, a przykłady rys. 6 i 7.



Rys. 5. Lokalizacja miejsc pamięci na Ochocie z przygotowanymi opisami

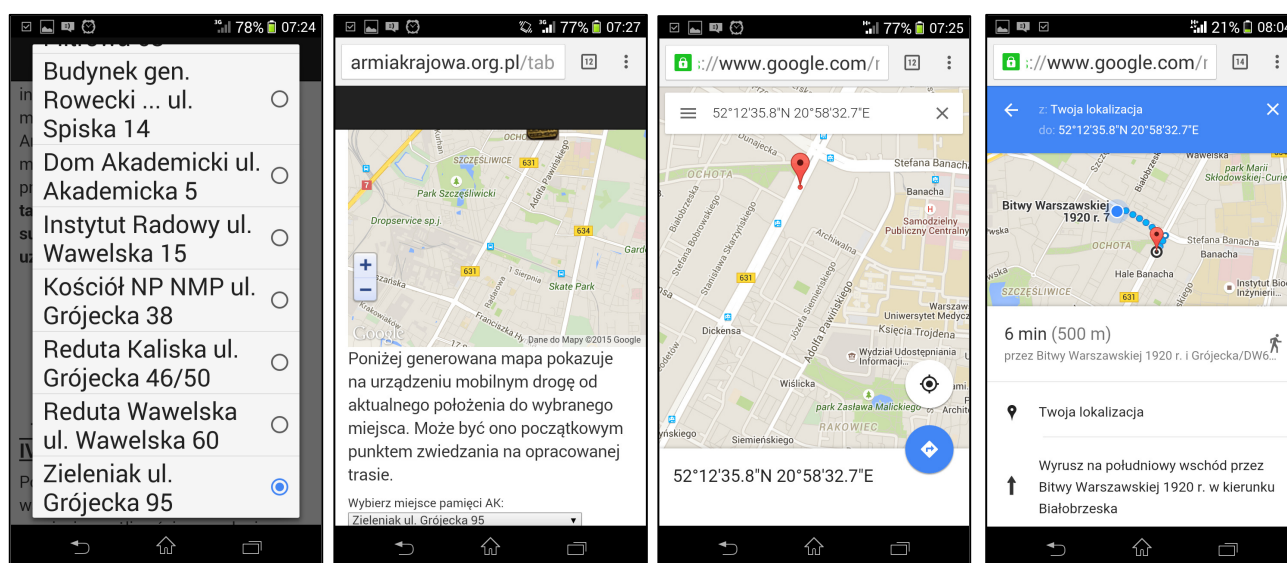


Rys. 6. Przykładowe miejsca z rozwieszonymi tabliczkami po lewej ul. Wawelska 60, po prawej Mauzoleum Żołnierzy AK w Pęcicach.



Rys. 7. Przykładowe miejsca z rozwieszonymi tabliczkami po lewej Cmentarz Stare Powązki – grób księdza Jana Salamuchy, po prawej Cmentarz na Bródnie.- grób Wiesława Perlikowskiego

Opracowane oprogramowanie wspomaga dojście do miejsca pamięci. z aktualnej lokalizacji posiadacza smartfona. Ilustrują to poniżej zamieszczone zrzuty ekranów smartfona.



Rys. 8. Wspomaganie dojścia do miejsca pamięci.

Kolejny z opracowanych programów wspomaga zwiedzanie miejsc zgrupowanych w Szlaki Pamięci. Po zapoznaniu się z informacją przy danym miejscu pamięci można wygenerować trasę do kolejnego miejsca pamięci.

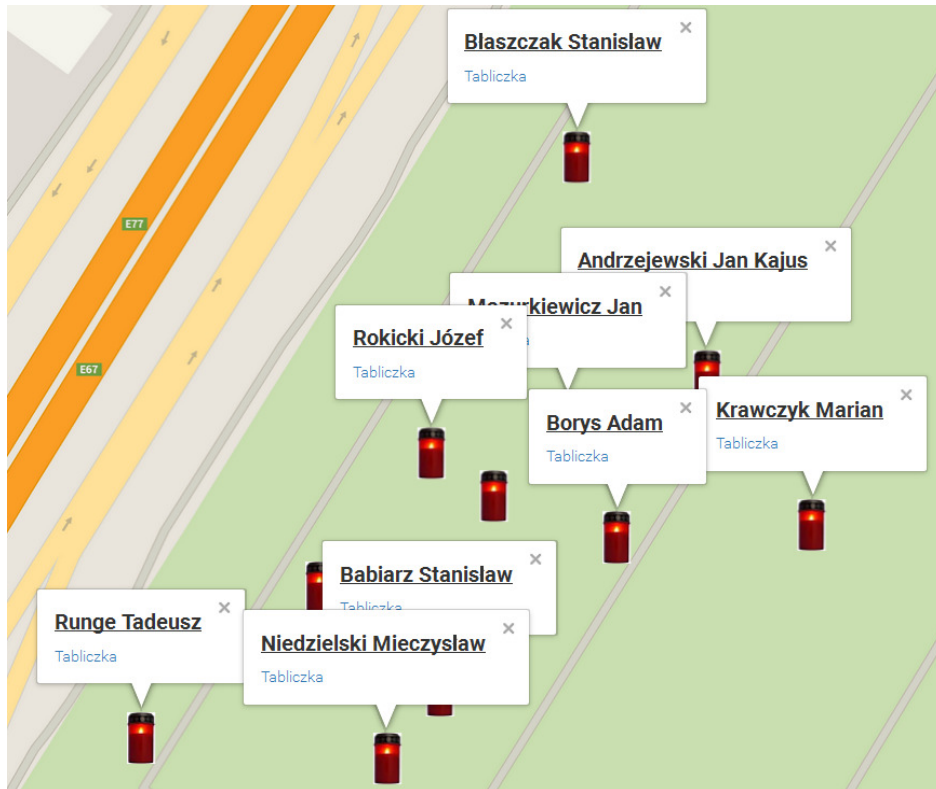
Kolejne działania

We współpracy z Muzeum Powstania Warszawskiego i Stowarzyszeniem Pamięci Powstania Warszawskiego opracowujemy kolejne opisy, które dotyczą Miejsc Pamięci na Cmentarzu Wojskowym na Powązkach z podziałem na:

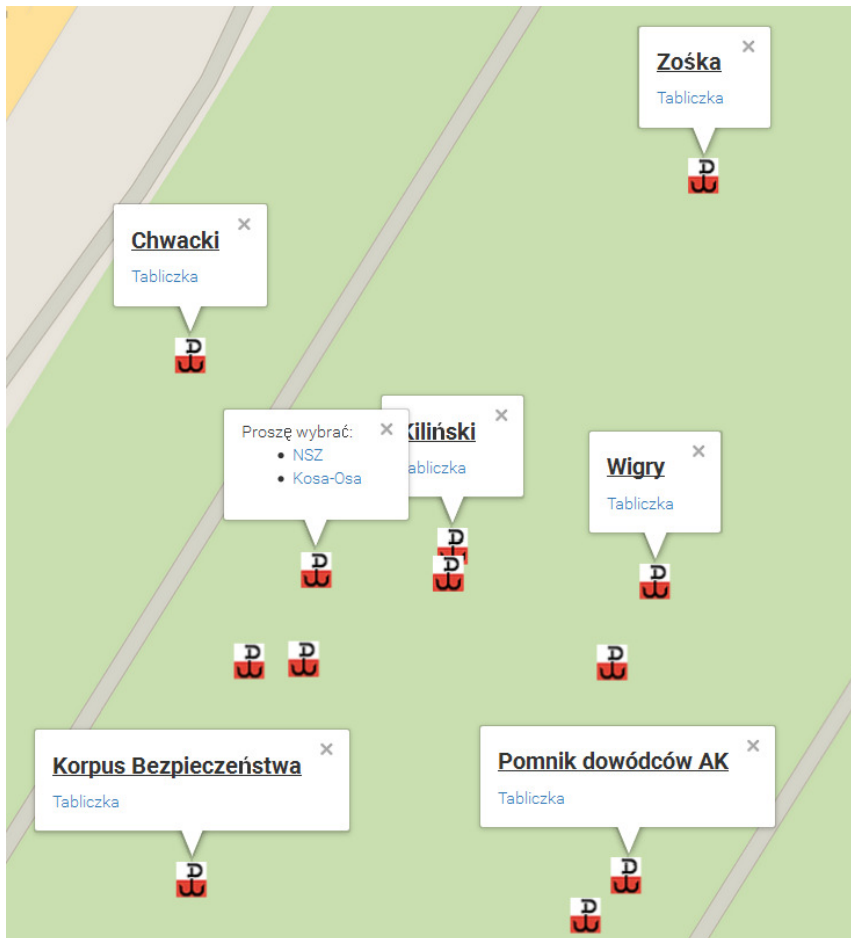
- 1) Oddziały Armii Krajowej walczące w Powstaniu Warszawskim – 35 opisów;
- 2) Dowódców oddziałów Armii Krajowej walczących w Powstaniu Warszawskim - 21 opisów.

Po uzyskaniu zgody Wojewody Mazowieckiego przed 1 sierpnia br. opracowane opisy będą dostępne z tabliczek umocowanych na pomnikach kwater i na pojedynczych grobach

Poniżej zamieszczono mapki z lokalizacją miejsc pamięci.



Rys. 9. Mapa z lokalizacją grobów dowódców na Cmentarzu Wojskowym na Powązkach



Rys. 10. Mapa z lokalizacją kwater oddziałów na Cmentarzu Wojskowym na Powązkach

Dla zwiększenia użyteczności nawigacji zaplanowano wygenerowanie na mapach uliczek pomiędzy – w tym momencie na mapie Google Maps dla Cmentarza Wojskowego na Powązkach jest jedynie tylko kilka głównych uliczek. Dodatkowe uliczki miały być wygenerowane za pomocą kreatora map Map Maker. Ale z powodu serwisowania nie jest on dostępny od 27 maja,. Zaplanowane uliczki zostaną wygenerowane niezwłocznie po udostępnieniu kreatora map.

Dalsze plany

Do 30 lipca 2016 r. planowane jest umieszczenie tabliczek informacyjnych w całej Polsce na obszarach Okręgów Światowego Związku Żołnierzy Armii Krajowej dotyczących:

- Miejsc Pamięci Armii Krajowej
- Grobów Żołnierzy Armii Krajowej

Możliwe jest także przygotowanie opisów dla tabliczek, które będą umieszczane za granicą.

Proponujemy, aby działania w Okręgach były realizowane w kolejnych krokach:

1. Wytypowanie miejsc pamięci i grobów
2. Opracowanie opisów i biogramów w przyjętym standardzie
3. Uzgodnienie biogramów z rodzinami pochowanych
4. Zmierzenie współrzędnych położenia miejsc pamięci i grobów
5. Wysłanie e-mailem opisów i współrzędnych na adres tabliczki@armiakrajowa.org.pl z podaniem sposobu odbioru tabliczek
6. Odebranie tabliczek w FPPP lub przesłanych listownie
7. Sprawdzenie wyświetlania się właściwej informacji po zeskanowaniu tabliczki
8. Uzyskanie stosownych zezwoleń
9. Naklejenie tabliczek tasma samoprzylepną lub klejem – w przypadku porowatego podłoża
10. Zrobienie zdjęcia każdego miejsca pamięci lub grobu z tabliczką
11. Przesłanie zdjęć pocztą na w/w adres

Rekomendowane jest grupowanie miejsc z tabliczkami w „Szlaki pamięci”. W takich przypadkach należy przysłać też ustaloną kolejność zwiedzania..

W tym okresie powstaną też kolejne „Szlaki pamięci” w Warszawie:

- Miejsca pamięci Powstania Warszawskiego w kolejnych dzielnicach Warszawy
- Szlaki pamięci na Cmentarzu Powązki Wojskowe dotyczące Komendy Głównej ZW. i AK, żołnierzy Armii Krajowej – reprezentantów nauki, kultury i sztuki, itp.

Podsumowanie

Do chwili obecnej przygotowano 109 opisów i 8 map. Trwa umieszczanie tabliczek, ograniczeniem jest uzyskanie koniecznych zezwoleń.

Obserwujemy duże zainteresowanie udostępnianymi informacjami. Przykładowo informacje dotyczące zdobycia budynku PAST-y były pobierane od 17 kwietnia 282 razy z wykorzystaniem smartfona i 220 razy z wykorzystaniem komputera. Informacja dot. Antonina była pobierana od 1 czerwca 43 razy z wykorzystaniem smartfona i 32 razy z wykorzystaniem komputera, Strona na której zamieszczony jest wykaz opisów oraz opracowane mapy była otwierana ponad 2700 razy.

Jesteśmy przekonani, że realizowane działania nie tylko upamiętnią działania Armii Krajowej i jej żołnierzy, ale także przyczynią się do rozpowszechniania wiedzy o Armii Krajowej.

Liczymy, że możliwość użycia smartfonów w połączeniu z nowoczesnymi technologiami informatycznymi będzie skutkować istotnym zainteresowaniem młodzieży, co jest dla nas szczególnie ważne.

Oczekujemy na włączenie się do naszych działań przede wszystkim różnych organizacji i szkół, a także pojedynczych osób.

Będziemy wdzięczni za przesłanie wszelkich uwag i propozycji na nasz adres: tabliczki@armiakrajowa.org.pl